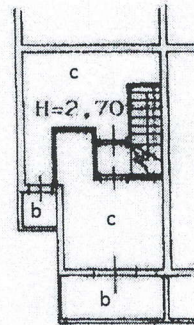
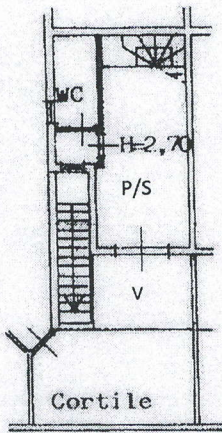


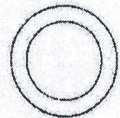


Planimetria di u.i.u. in Comune di VILLASIMIUS via Lott. " IL MANDORLETO " clv.....

Blocco E1



ORIENTAMENTO



SCALA DI 1:20

VIA DA DENOMINARE piano: 1-1 lotto: edificio: Roma - Istituto Nazionale di Statistica - P.V.

Dichiarazione di N.C. <input checked="" type="checkbox"/> Denuncia di variazione <input type="checkbox"/>	Compilata dal <u>L. Ing. COLANA SALVATORE</u> (Titolo, cognome e nome)	RISERVATO ALL'UFFICIO
Data presentazione: <u>08/01/1993</u> - Data schede: <u>1</u> Identificativo catastale: <u>A4(210x297)</u> - Patt. di scala: <u>1:1</u>	Richiedente <u>GIOVANNINI SESTO</u> <u>Ingegneri</u> della provincia di <u>CAGLIARI</u> n. <u>2221</u>	